

DIGDAG OG KORT

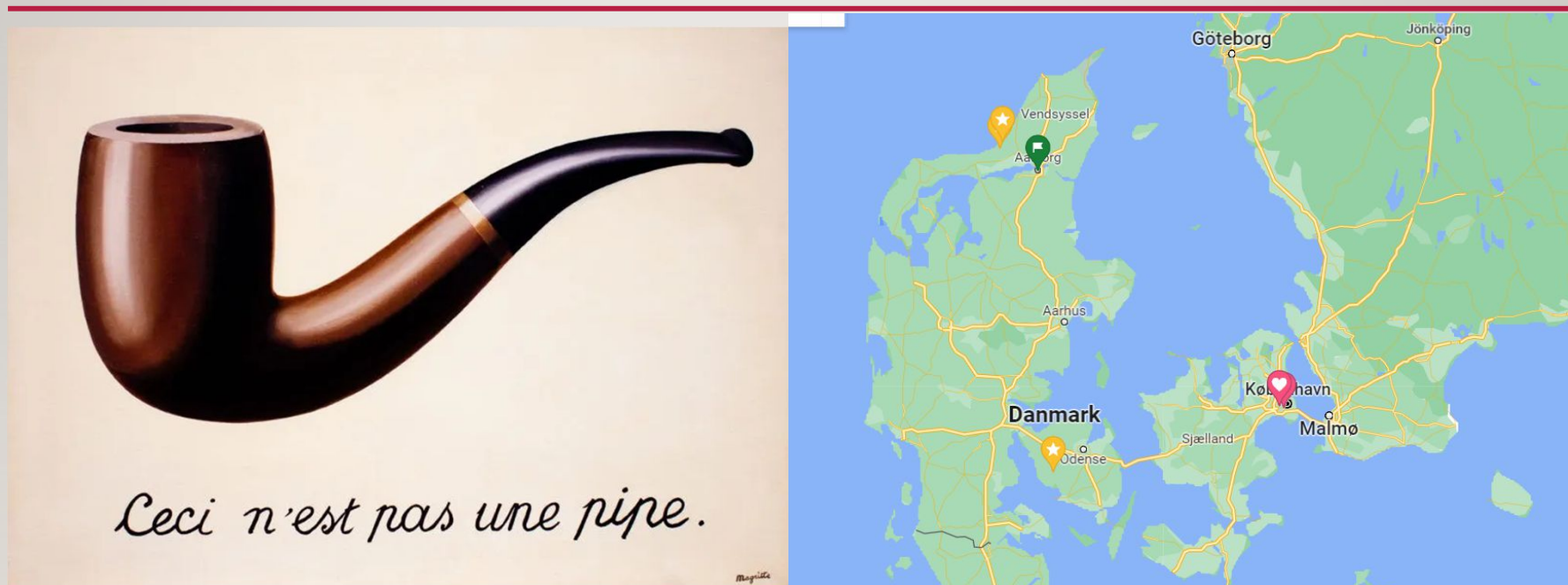
EN INTRODUKTION

VEDR. KORTENE KREDIT TIL PETER

KORSGAARD. SE HANS FOREDRAG [HER](#)



DETTE ER IKKE EN PIPE



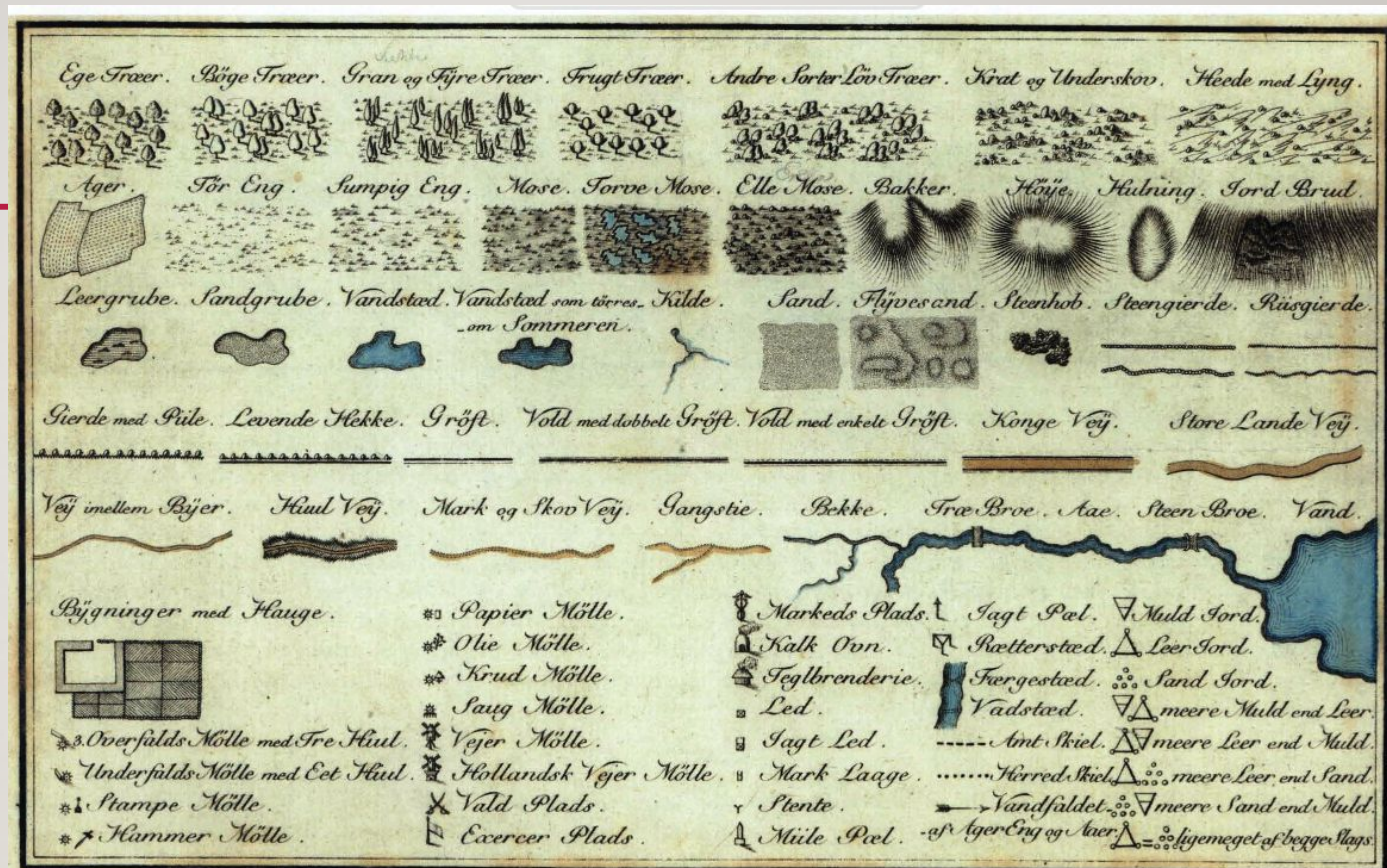
DIGDAG.DK

- Dobbelte kort
 - Vælg kriterier, zoom ind, flyt med < >
- Ved klik på stednavnet fremkommer info om navnet
 - Bl.a. Koder – husk de fire første cifre!
 - Det officielle navn bruges som 'Arkivskaber', når man søger i Daisy

-
- Mere ved jeg ikke om digdag!!!

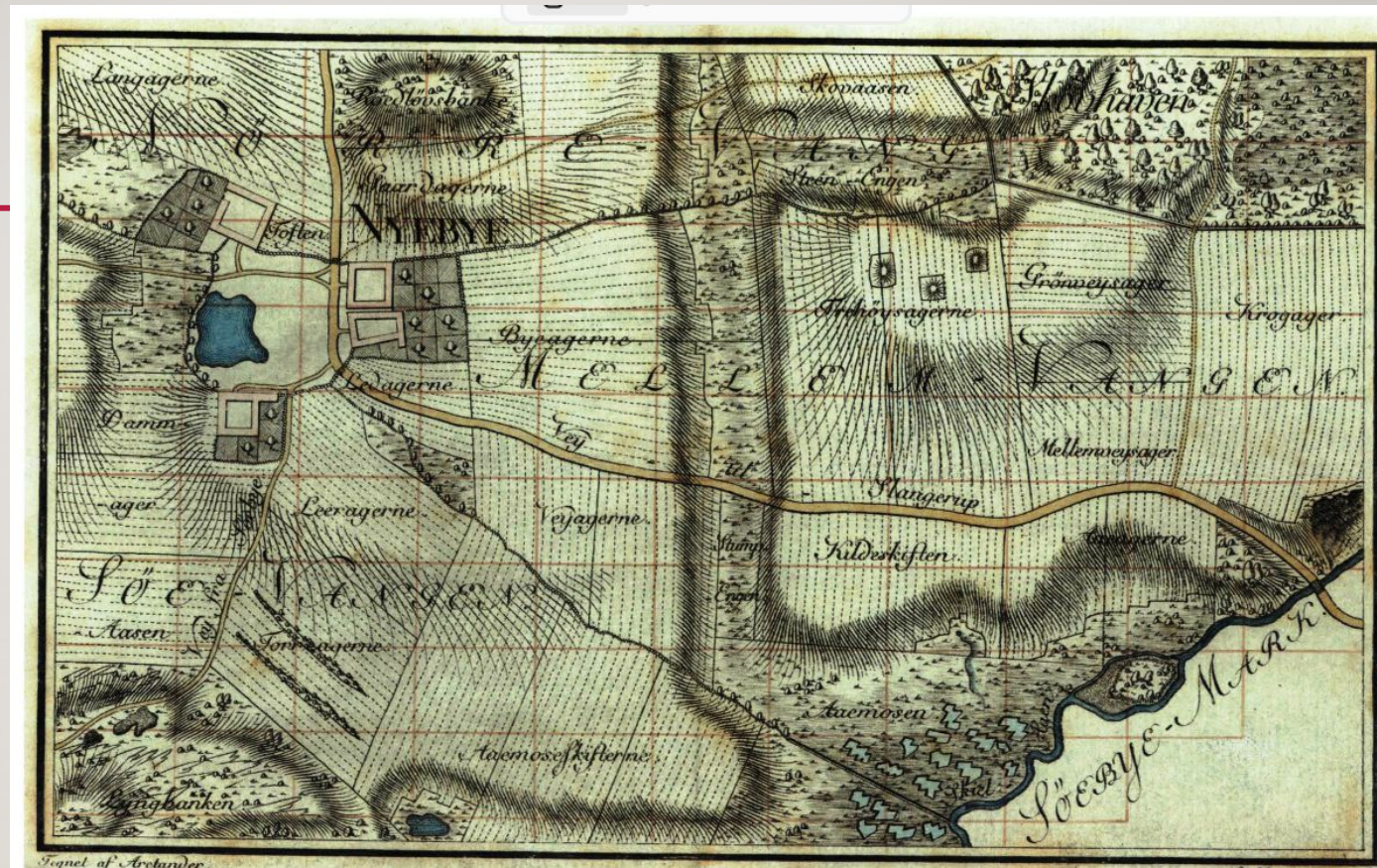
MATRIKELKORT

- Historiske kort på nettet: <https://hkpn.gst.dk/>



Korsgaard, p.23

Korsgaard, p.24



VIDENSKABERNES SELSKABS KORT

Topografiske kort / Videnskabernes
Selskabs kort / fx Nordjylland
nordøst for Aalborg, 1793

Tydelige signaturer

<https://hkpn.gst.dk/>



Original 2. Dærup By, Flemløse (0300451), 1859-1884, 14000 - Google Chrome

hkp.n.gst.dk/mapviewer.aspx?Type=02&ce KortId=7370&relav=0300451

Metadata Oversigtskort Ejerlav Indberet Fejl Kopi

Navigation

	Gyldig fra	Gyldig til	Plan	Målestok	Bemærkning
Original 2 Ø-kort (4)					
Vis Ejerlav					
Vis Dærup By, Flemløse	1859	1884		4000	
Vis Dærup By, Flemløse	1884	1920		4000	
Vis Dærup By, Flemløse	1920	1961		4000	
Vis Dærup By, Flemløse	1961	1991	1	4000	
Original 2 Rammekort (Ingen)					
Vis Kortbladsnavn	Gyldig fra	Gyldig til	Målestok	Bemærkning	
Ingen data					
Slevvigs matrikel til 1864 (Ingen)					
Vis Ejerlav	Gyldig fra	Gyldig til	Målestok	Bemærkning	
Ingen data					

Original 2. Dærup By, Flemløse (0300451), 1859-1884, 14000 - Google Chrome

hkp.n.gst.dk/mapviewer.aspx?Type=02&ce KortId=7370&relav=0300451

Metadata Oversigtskort Ejerlav Indberet Fejl Kopi

Navigation

Hele kortet i kpg-format

	Gyldig fra	Gyldig til	Plan	Målestok	Bemærkning
Original 2 Ø-kort (4)					
Vis Ejerlav					
Vis Dærup By, Flemløse	1859	1884		4000	
Vis Dærup By, Flemløse	1884	1920		4000	
Vis Dærup By, Flemløse	1920	1961		4000	
Vis Dærup By, Flemløse	1961	1991	1	4000	
Original 2 Rammekort (Ingen)					
Vis Kortbladsnavn	Gyldig fra	Gyldig til	Målestok	Bemærkning	
Ingen data					
Slevvigs matrikel til 1864 (Ingen)					
Vis Ejerlav	Gyldig fra	Gyldig til	Målestok	Bemærkning	
Ingen data					

hkpn.gst.dk

-
- <https://hkpn.gst.dk/>
 - Vælg Økonomiske kort / Antvorskov Rytterdistrikt / fx det første

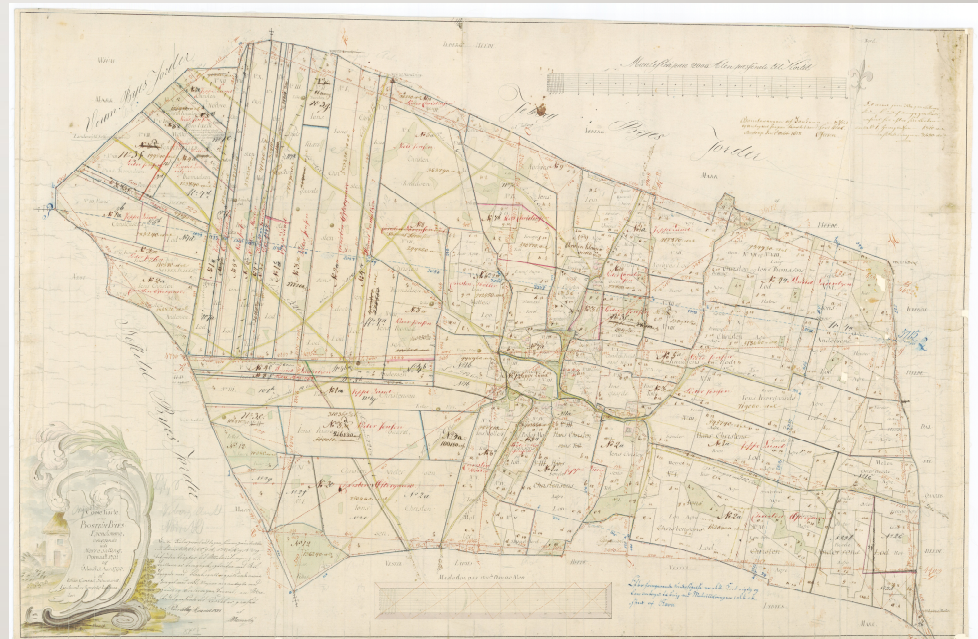
Eller:

- Købstæder / Berggreens / Aalborg

- Sogneprotokoller
- Fx Nørhalne i Biersted sogn
- (Nørhalne opslag 153)

MATRIKELKORT, BOSTRUP EJERLAV, LYBY SOGN,

<https://hkpn.gst.dk/>



SOGNEKORT



- Sogneprotokoller
- Hartkornsekstrakter
 - Liste over ejere med matrikelnumre og areal i HK

VEJVISERE -

[HTTPS://BIBLIOTEK.KK.DK/NODE/5928](https://bibliotek.kk.dk/node/5928)

Kraks Vejviser, 1810, side 314, opslag 305

<http://user-9y8ca5x.cld.bz/Kraks-Vejviser-1810#305/z>

en Th.F. Müller, Commission, Raadhusstræde 118

samme ses i vejviseren for 1812, side 207, opslag 211

T. Müller, Kasserer ... Chavn, Lille Torvegade 10

ibid. 1819, side 325, opslag 348

<http://user-9y8ca5x.cld.bz/Kraks-Vejviser-1819-20#348/z>

T. Müller, Cancellieraad og Kasserer ved Kiøbenhavns Brandforsikring for Huse og Gaarde, boende St. Pederstræde 117, som i 1801 hørte til Vor Frue. Det gør den nok også i 1819

Samme adresse i 1821

I vejviseren 1822 er Theodosius flyttet til Gl. Torv 98

