

Vigtige kort

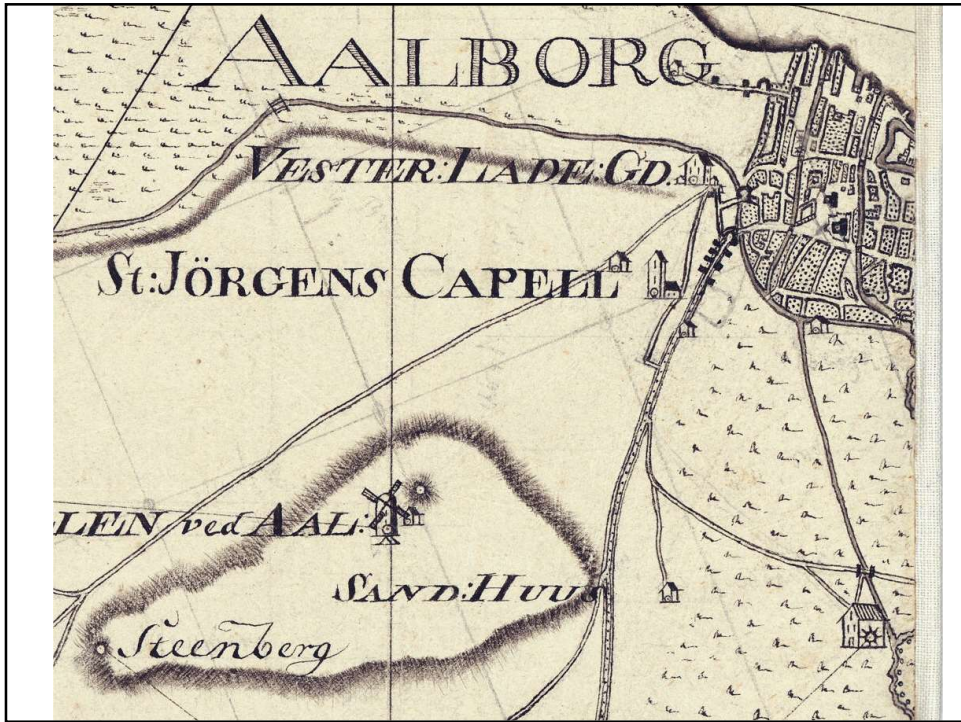
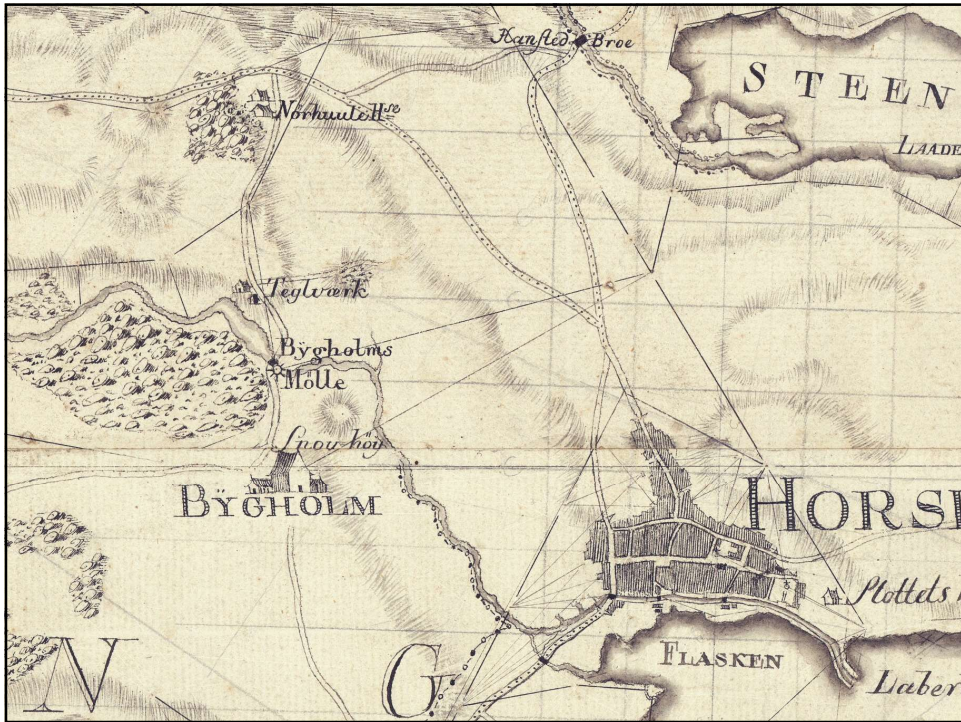
- Topografiske kort 1767-2002
 - Produktionen fra Videnskabernes Selskab, generalkvartermesterstaben, generalstaben, Geodætisk Institut, Kort & Matrikelstyrelsen (målebordsblade, centimeterkort)
- Udskiftningskort og matrikelkort 1770-1820
- Købstadskort

At se på ældre kort

Videnskabernes Selskab

- Danmark 1762-1805
- Målt i 1:20.000, til tryk i 1:120.000
- Privat basis med statstilskud
- Første forsøg på systematik og tilrettelæggelse
 - instruks
 - mesterlære
- Men kravene ændrede sig undervejs
- De trykte kort er på nettet





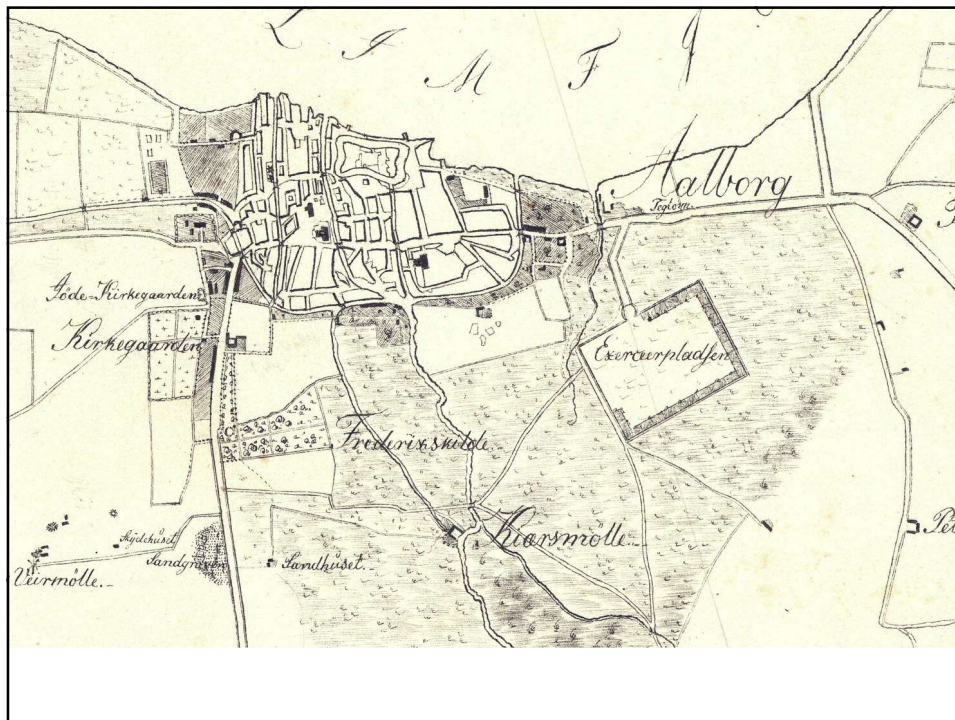


At se på ældre kort

Generalkvartermesterstaben

- Øst for Storebælt 1802-(1862), enkelte i Jylland
- Målt i 1:20.000, ikke trykt
- Militære formål
- Forsøg på systematik og tilrettelæggelse
 - ingen har udforsket det
 - kaptajn Olsen
- Højdeforhold og topografi i øvrigt forbedret

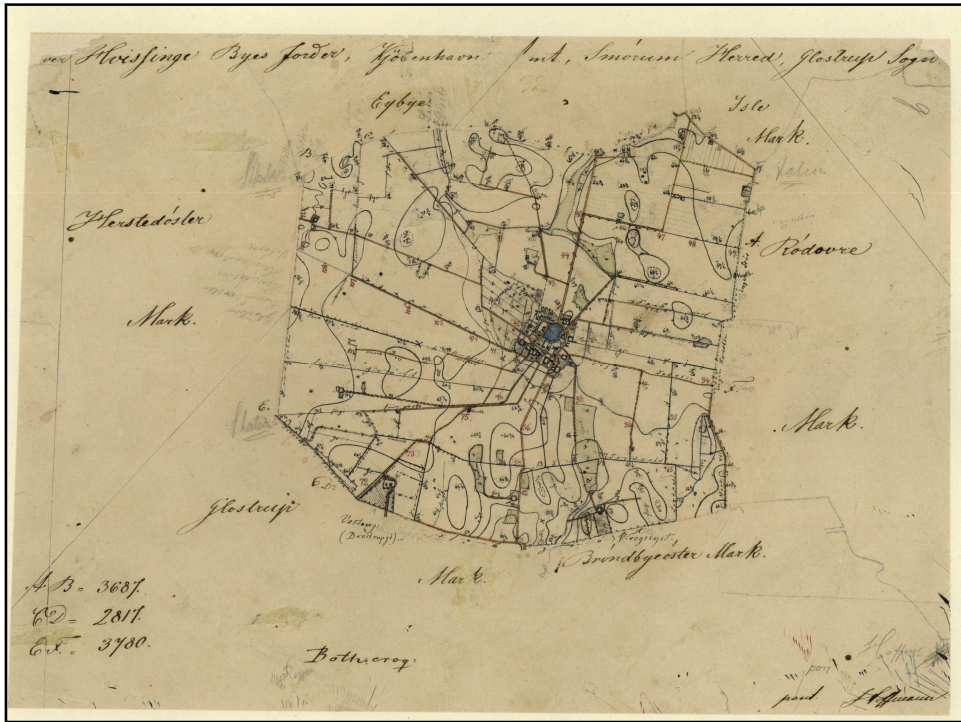




At se på ældre kort

Bymålinger (1./2.nymåling)

- Danmark (minus Sønderjylland) 1843-87, 1876-1903
- Målt i 1:20.000, trykt i 1+ udgave(r)
- Systematik og tilrettelæggelse
 - instrukser på bogform
 - veludarbejdet signaturtavle
- Måleblade ud fra matrikulære sognekort





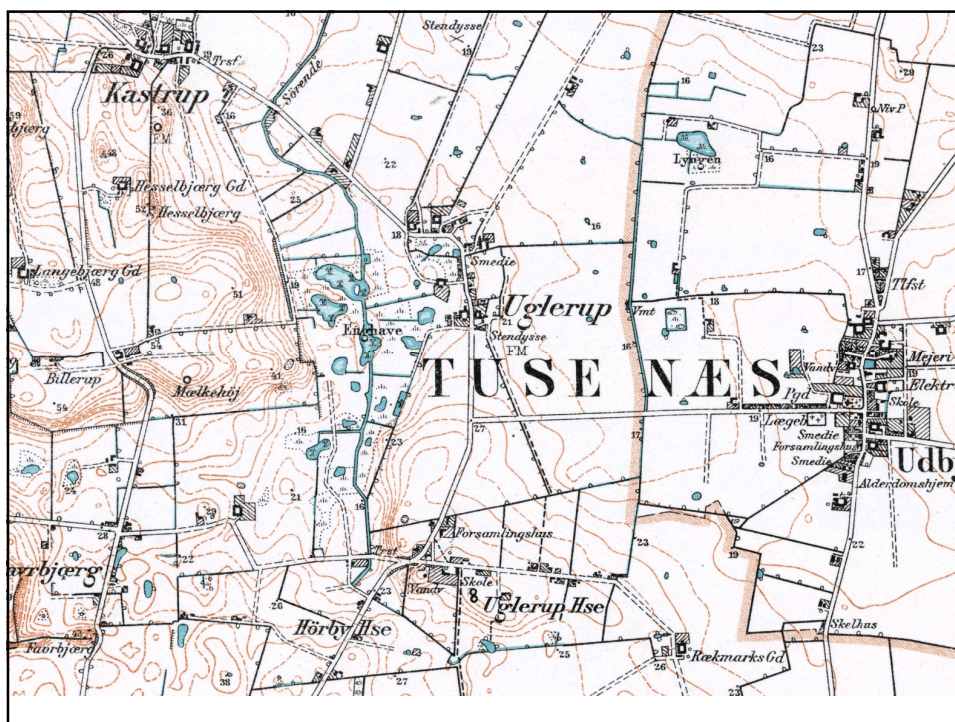
Høje målebordsblade

- 1:20.000
- 1842-1899
- Danmark minus Sønderjylland
- Baseret på bybladene
- På nettet



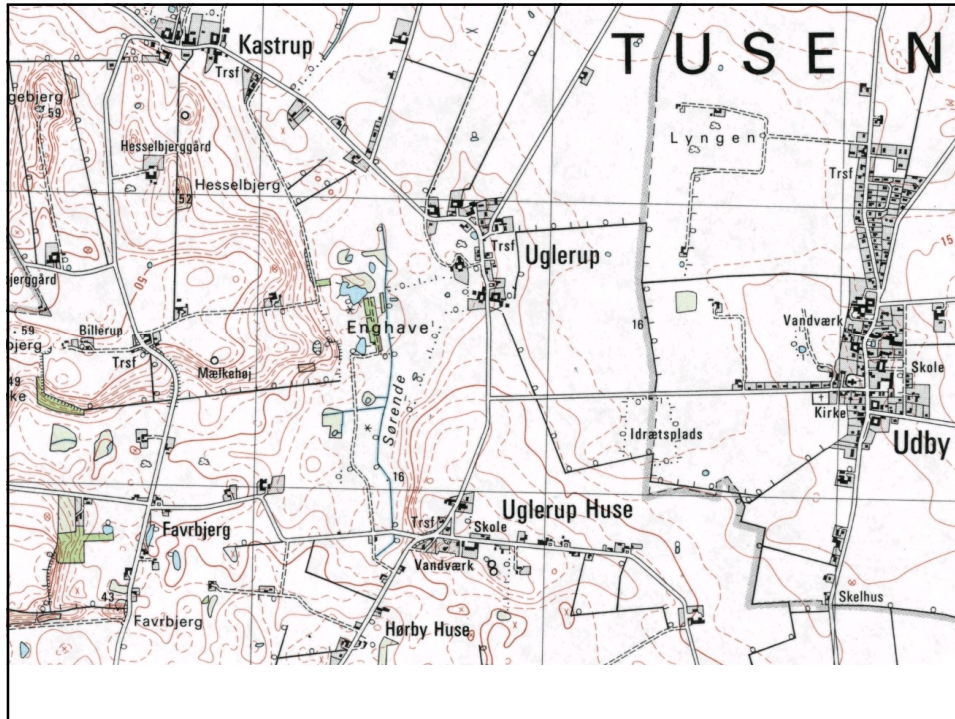
Lave målebordsblade

- 1:20.000
- 1901-1971
- Danmark – Sønderjylland med fra 1920
- Nymålinger, rettelser, enkelte rettelser
- På nettet



4 cm-kort

- 1:25.000
- 1957-2002
- Danmark
- Nymålinger og ajourføringer
- På nettet



At se på ældre kort

Hvad kan kortene fortælle

- Landbyen før udskiftning og udflytning
- Arealudnyttelse (vådområder m.m.)
- Agerinddeling og –navne
- Navne på brugere
- Gærder og diger før udskiftningen
- Vejforløb før udskiftningen
- - og meget andet

At se på ældre kort


Matrikulering

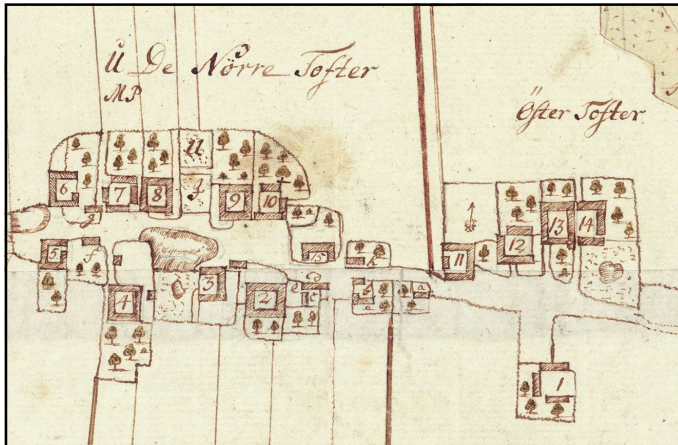
- Foregik 1806-22 for kongerigets landdistrikter, 1863- for købstæderne
- Hertil hører kort- og protokolværk som ved udskiftningen

At se på ældre kort

Kortmateriale

- For ca. halvdelens vedkommende lavet på udskiftningskort eller kopier heraf
- Resten var skeletkort (nye kort tegnet ud fra nye målinger suppleret med oplysninger fra gamle kort eller
- Nymålinger
- Meget af det interessante stammer fra udskiftningskortet (kun på den ene halvdel)



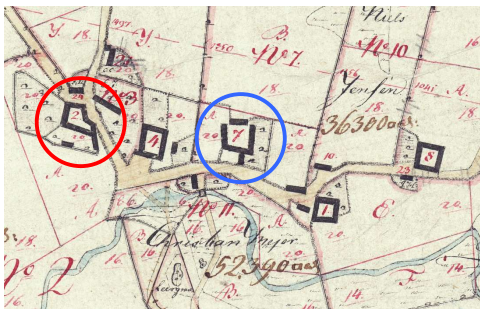


Forklaring over Numerne og

- 1, Olof Rasmussen, Duce, forns under Stuehus
- 2, Friderich Sivelsen, Universitets Boudk.
- 3, Jens Hansen, Stuehus
- 4, Hans Clausen, Universitets Boudk.
- 5, Hans Stephansen, Stuehus
- 6, Niels Madsen, Stuehus
- 7, Nogens Pederesen, Universitets Boudk.
- 8, Marten Pederesen, Wælle Strich



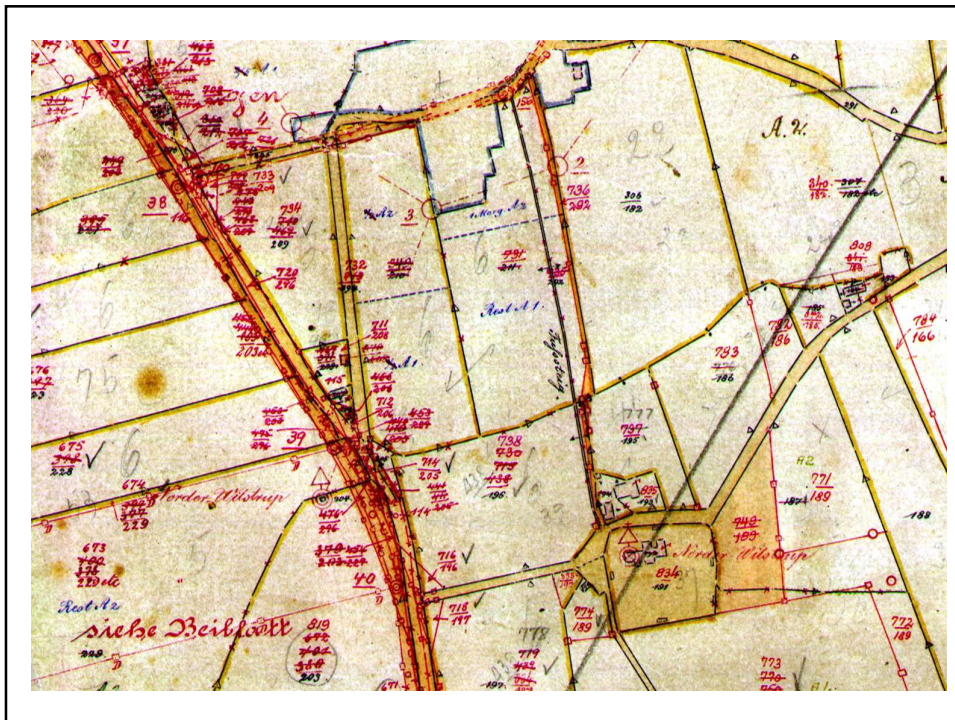
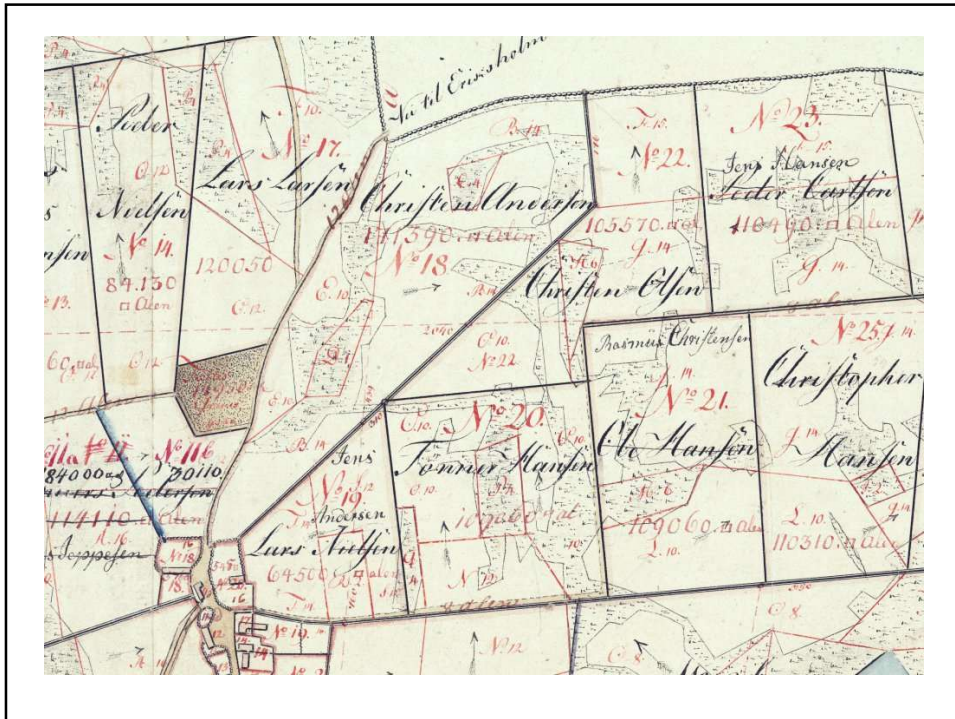


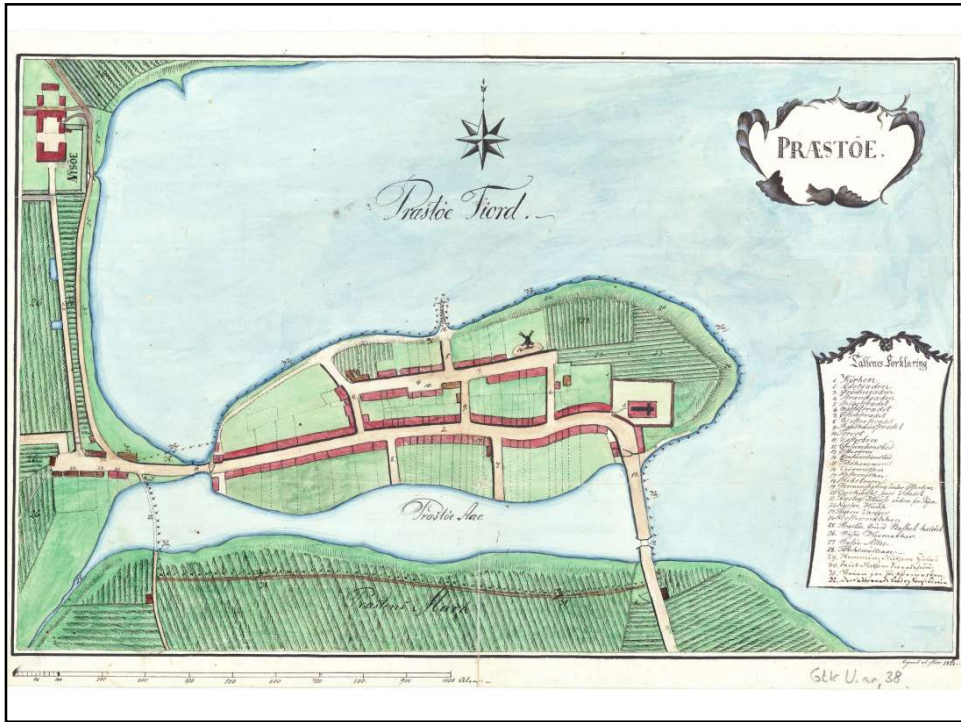
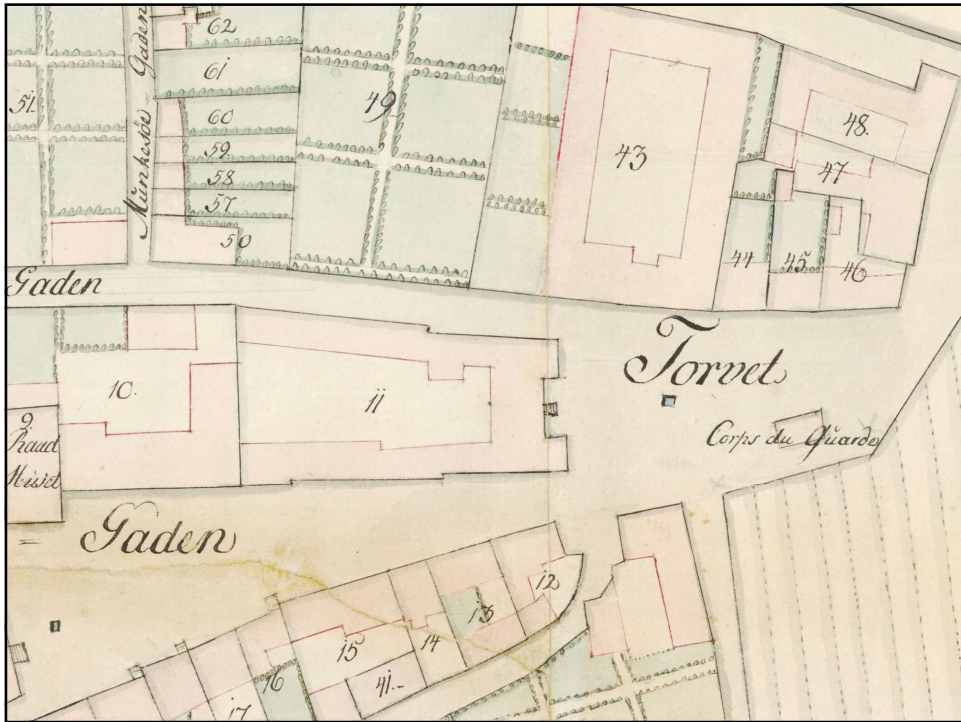


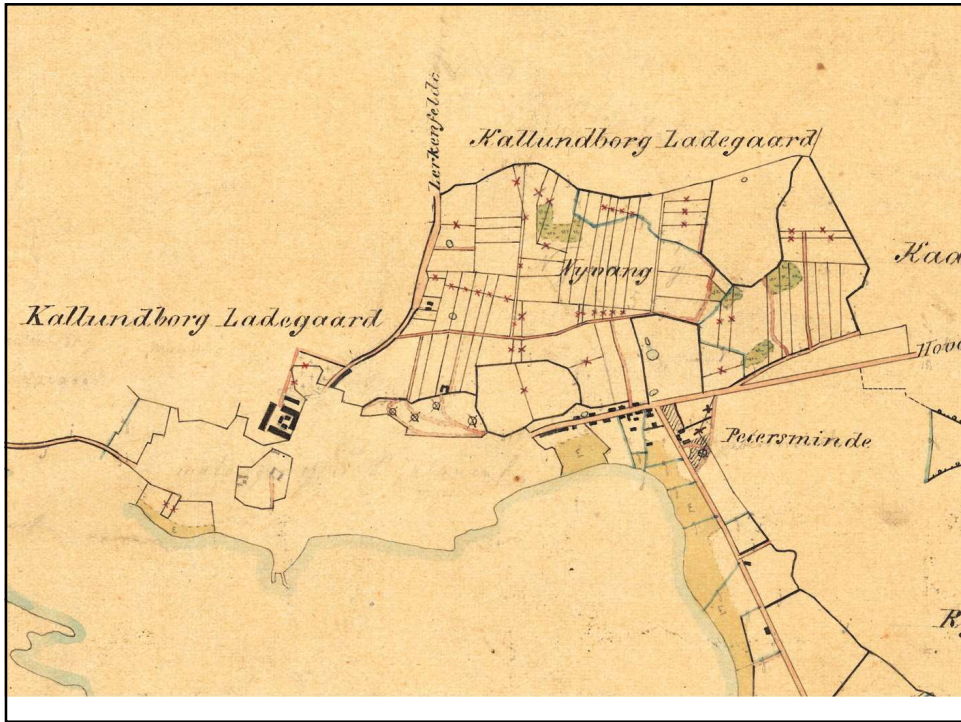
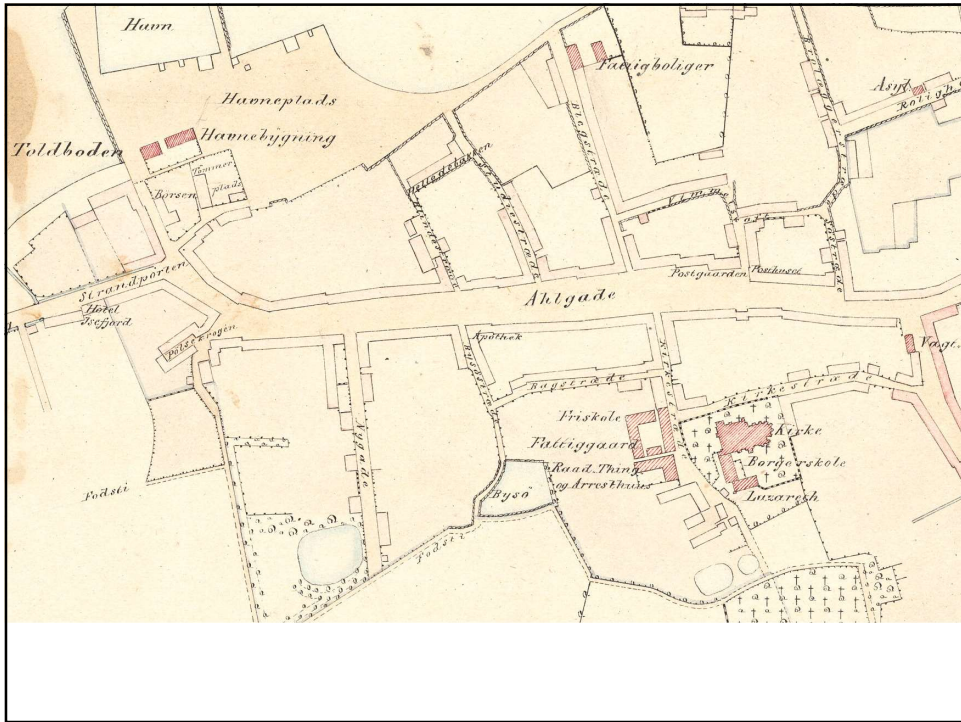
Matr.nr. 2:
 Stuehus, 16 fag
 Hus i nord, 8 fag
 Hus i øst, 5 fag
 Hus i syd, 12 fag
 Hus sammenbygget til søndre
 længes østre ende, 7 fag

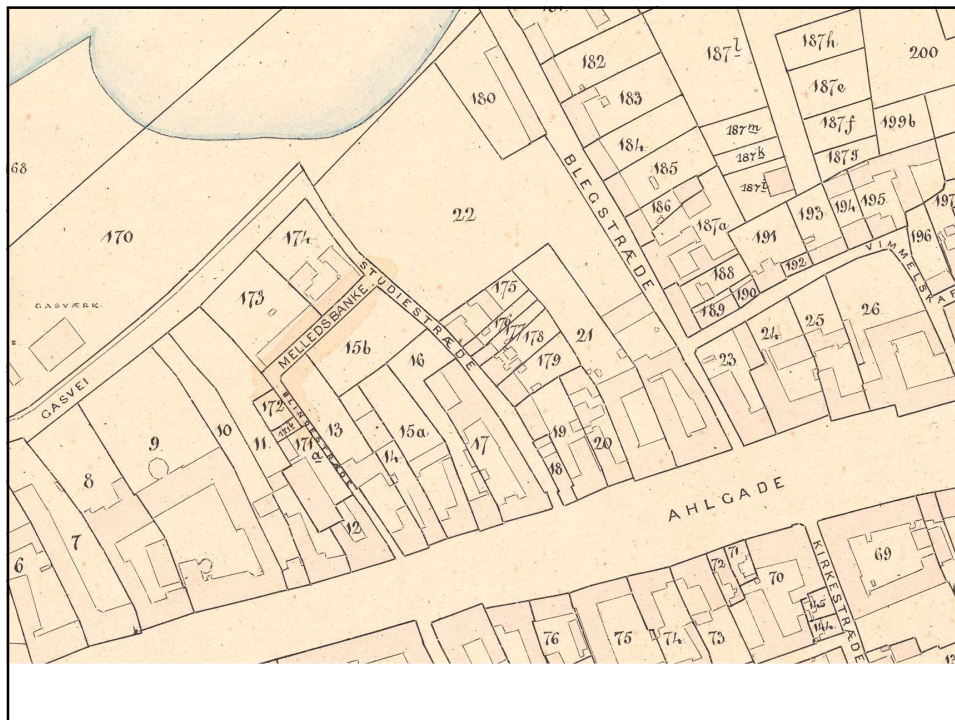
Matr.nr.7:
 Stuehus i nord, 9 fag
 Hus i øst, 12 fag
 Hus i syd, 12 fag
 Hus i vest, 12 fag
 Hus ud for søndre længe, 4 fag











Indgange

- <https://historiskekort.dk/> (med download)
- hkpn.gst.dk (med download)
- historiskatlasonline.dk
- digdag.dk administrative grænser
- ændringer – de sker hele tiden

Forskelle på de to steder

	Historiske kort på nettet (254 dpi)	Historiske kort (508 dpi)
Ældre topografiske kort	VS 1:120.000	VS 1:20.000. generalkvartermesterstaben, sønderjyske
Målebordsblade	1:20.000	+ mindre målestokke, byblade, sønderjyske
Centimeterkort	1:25.000	+ mindre målestokke, forsvarets kort
Matrikelkort	alle	alle
Andre økonomiske kort	sognekort	+ ældste original, udskiftningskort m.m.

The screenshot shows a web application interface for searching historical maps. The browser address bar displays <https://test8.dataforsyningen.dk>. On the left, there is a sidebar titled "FILTRER DIN SØGNING" (Filter your search) with a search input field and a "Seg via Kort" (Search via Map) toggle. Below the sidebar are several filter categories: "Dækningsområde" (Coverage area), "Kortgrupper" (Map groups), "Kortværker" (Map works), "Iyrlighedsperiode" (Validity period), "Målestok" (Scale), and "Koordinater" (Coordinates). The main content area displays a grid of six map thumbnails, each with a title and a brief description:

- Ældre topografiske kort**: Ældre topografiske kort består af kort primært fra 1600 tallet og frem til 1800 tallet og indeholder mange flotte håndtegnede kort. Kortværkerne i denne gruppe dækker både Danmark samt tidligere danske områder som Slesvig og Vestindien.
- Centimeterkort**: Topografiske kort over Danmark der viser naturlige og menneskeskabte landskabslementer. Kortene er udgivet fra 1957-2002 og er trykte masseproducerede kort.
- Færøske kort**: Ældre topografiske kort over Færøerne der viser væsentlige naturlige og menneskeskabte landskabslementer. Desuden viser kortene administrative inddelinger. Trykte masseproducerede kort.
- Gronlandske kort**: Ældre topografiske kort over Grønland
- Økonomiske kort**: Ældre kort produceret til
- Målebordsblade**: Gå til indstillinger for at aktivere Windows.

The Windows taskbar at the bottom shows the system tray with the date and time: 16-09-2021 12:37.