

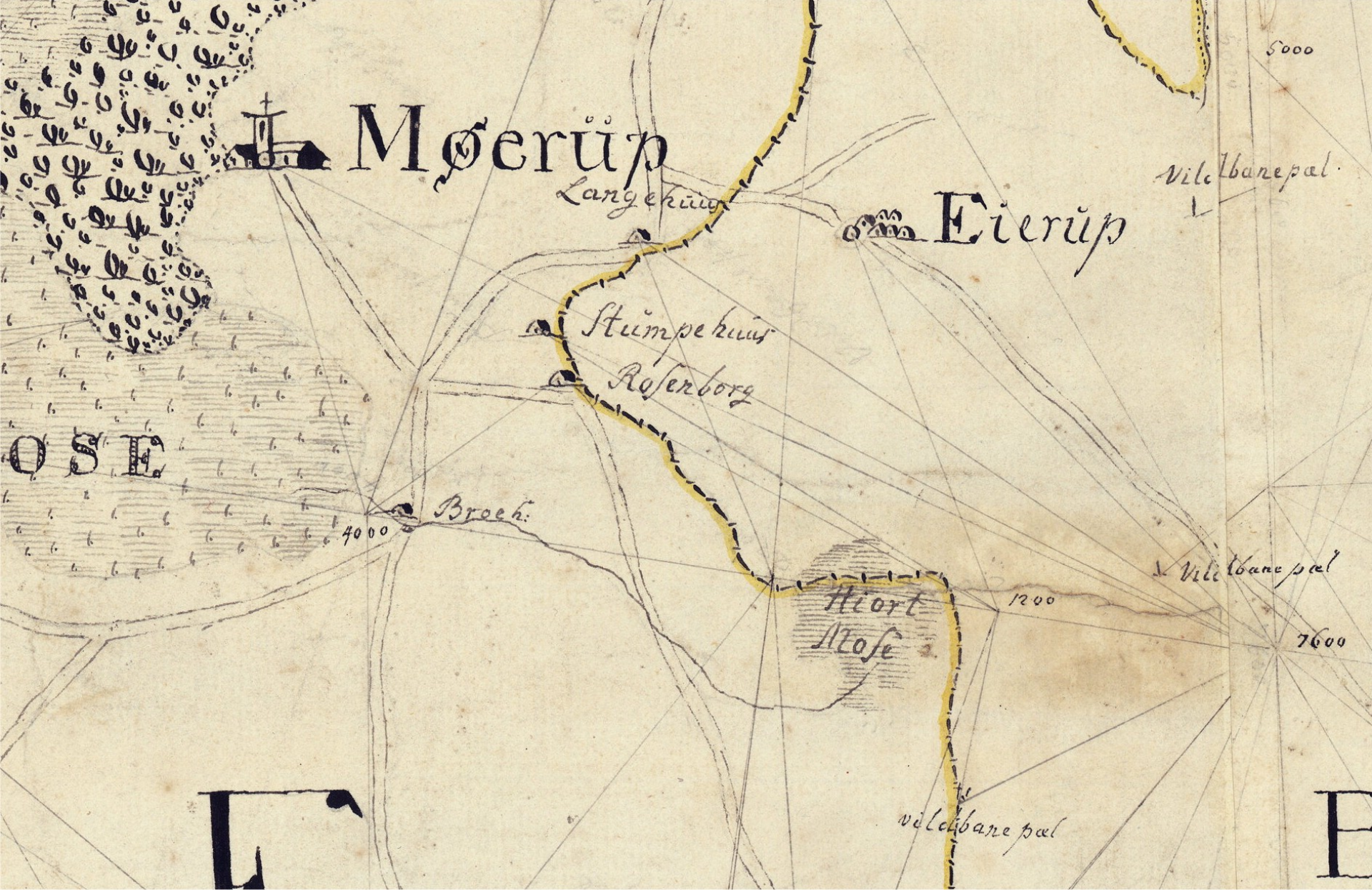


*Ceci n'est pas une pipe.*

# At se på ældre kort

## Videnskabernes Selskab

- Danmark 1762-1805
- Målt i 1:20.000, til tryk i 1:120.000
- Privat basis med statstilskud
- Første forsøg på systematik og tilrettelæggelse
  - instruks
  - mesterlære
- Men kravene ændrede sig undervejs
- De trykte kort er på nettet



Møerup

Langeküing

Eierup

Stumpehuus

Rosenborg

Broek

Hiort  
Mose

5000

Vilclbare pael

4000

1200

Vilclbare pael

7600

Vilclbare pael

O S E

E

E

Sisrebierg

Nordre Giödel

Kaverne for  
norre Pampus

Peer Lonnes Loe

Welöbet for 40  
Mar süden





Hansted Broe

STEEN

LIAADE

NORRHÄLSE

Sjögården

BÛGHOLMS  
MÖLLE

Snouhöj

BÛGHOLM

HORS

Plottets

FLASKEN

Liabert

N

G

AALBORG

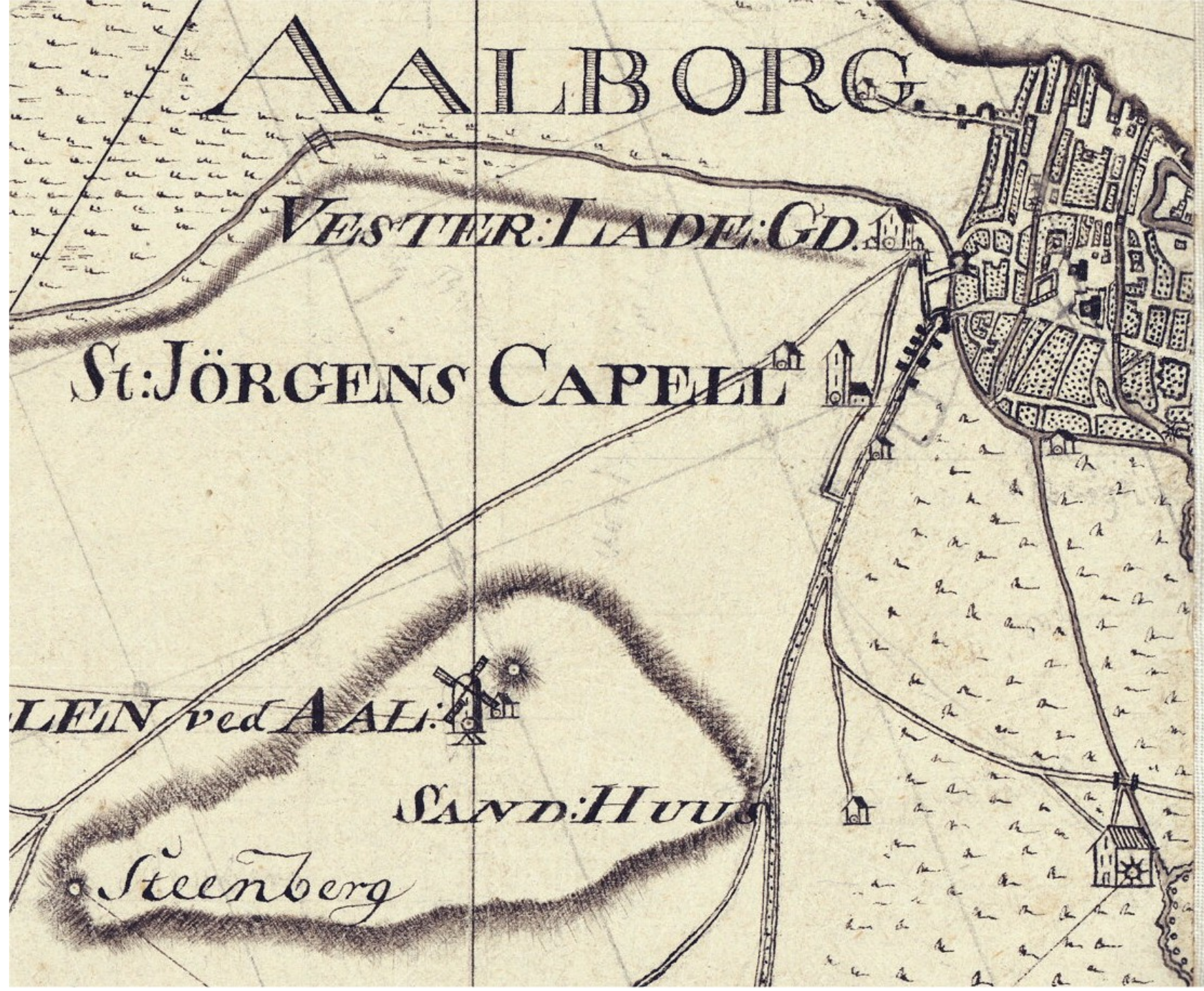
VESTER:LADE:GD.

St:JÖRGENS CAPELL

LEIN ved AALI:

SAND:HUUS

Steenberg





Thoy

Lshojia

F

Ukholenski

Klo

# At se på ældre kort

## Generalkvartermesterstaben

- Øst for Storebælt 1802-(1862)
- Målt i 1:20.000, ikke trykt
- Militære formål
- Forsøg på systematik og tilrettelæggelse
  - ingen har udforsket det
  - kaptajn Olsen
- Højdeforhold og topografi i øvrigt forbedret



*Høybye*





L I M F I



Halborg  
Teglbom

Gode Kirkegaarden  
Kirkegaarden

Exercierpladsen

Fredrikskilde

Hørmølle

Værmølle

Skjoldhuset  
Sandgraven

Sandhuset

Pete

# At se på ældre kort

## Bymålinger (1./2.nymåling)

- Danmark (minus Sønderjylland) 1843-87, 1876-1903
- Målt i 1:20.000, trykt i 1+ udgave(r)
- Systematik og tilrettelæggelse
  - instrukser på bogform
  - veludarbejdet signaturtavle
- Måleblade ud fra matrikulære sognekort

ved Høvislinge Byes Jorder, Høbenhavn Amt, Smørum Herred, Glostrup Sogn.

Egbye

Isle

Mark.

Herstedøster

Mark.

A. Rodovre

Mark.

Glostrup

Vestang  
(Brostrup)

Broddbyester Mark.

Mark.

A.B. = 3687.

E.D. = 2817.

E.F. = 3780.

Bothecrog

Shopp  
pand  
L. Hoffmann

Regn

11/10

Hand-drawn contour lines and field boundaries on a map.

aalt fra d. 30/7 til d. 30/8 1880 af Brüggmann.  
 Revideret d. 24-29/8

257 = 73.01	M 258 = 57.02	M 260 = 84.77
261 = 84.06	262 = 76.08	263 = 61.30
269 = 30.72	270 = 29.90	272 = 48.57
274 = 53.40	239 = 47.42	240 = 57.28

- Sille Sa
- Raahøj
- idshøj 37.5
- Galashøj
- Skælhøj
- Kruisshøj
- Vesterbille
- Skole
- Lundbo
- Bolløvsø
- Højstykke
- Lindsted Sa
- Højbjerg Sa
- Lundbo
- Ørnshøj 105.7
- d Torshøj 82.5
- f Raahøj 116.0
- h Raahøj 115.0
- i Raahøj 110.2
- l Raahøj 77.7
- n Lundbo
- p Kierke
- r Raahøjgaard
- t Solshøj
- v Lyngbjerg
- y Holsten 147
- a Lønbjerg Sa

Vesterbille Byes Forder

Vesterbille Søer, Pindes Høved, Viborg Amt.

ab = 7475. ef = 4022. gh = 3413

Udvalgt efter Opmålingen af 25.3 H. Andersen

78 d  
1880.



Hensens pant.  
1878.



# Høje målebordsblade

- 1:20.000
- 1842-1899
- Danmark minus Sønderjylland
- Baseret på bybladene
- På nettet





Borup

17 Höjmølle

Hyrdehus

Söstrupelle

Kobberholt H<sup>s</sup>

Söstrup Gd

Regstrup H<sup>se</sup>

Nörup

Skovbakke

Kilde

Bethanigs

Kilder

Söstrup Bjerg

Mejeri

Smedie

FM

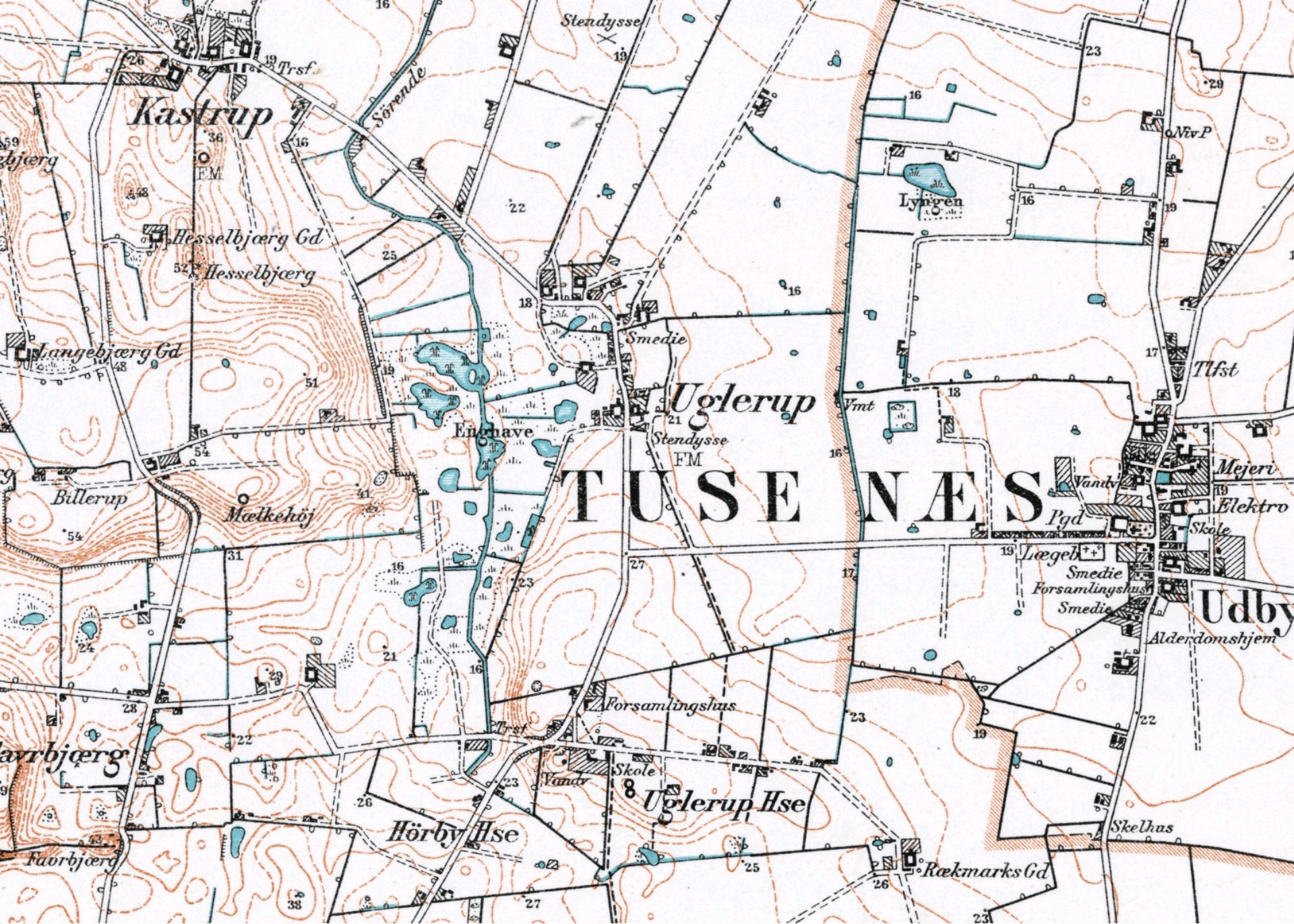
Söstr

Bænebakke

bynd  
erbolig

# Lave målebordsblade

- 1:20.000
- 1901-1971
- Danmark – Sønderjylland med fra 1920
- Nymålinger, revision
- På nettet



Kastrup

Stendysse

Hesselbjærg Gd  
Hesselbjærg

Uglerup

TUSE NÆS

Mejeri  
Elektro  
Skole

Udby  
Alderdomshjem

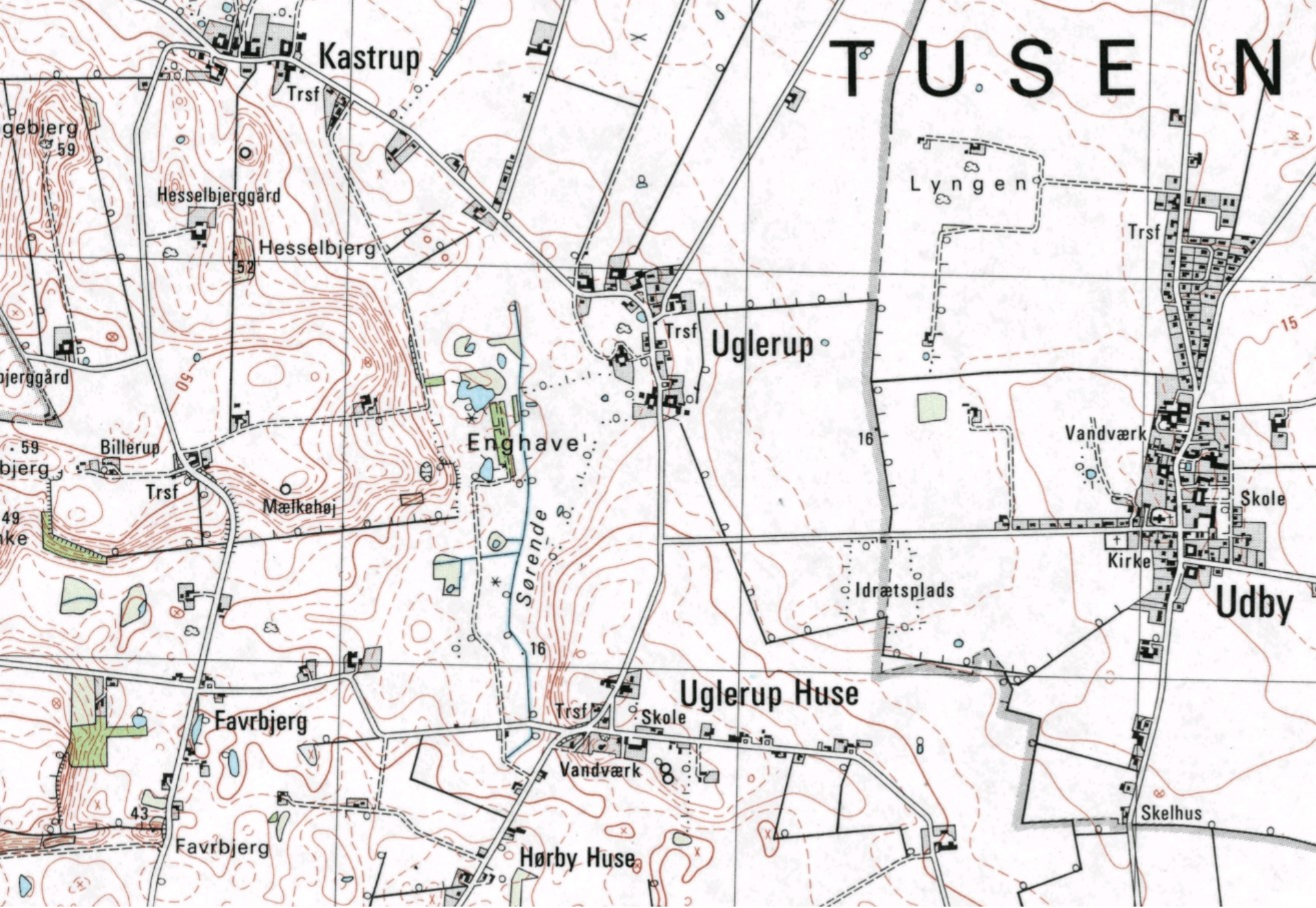
Hörby Hse

Uglerup Hse

Rækmarks Gd

# 4 cm-kort

- 1:25.000
- 1957-2002
- Danmark
- Nymålinger og ajourføringer
- På nettet



Kastrup

T U S E N

Hesselbjerggård

Hesselbjerg

Uglerup

Lyngen

Enghave

Vandværk

Skole

Kirke

Udby

Idrætsplads

Uglerup Huse

Favrbjerg

Skole

Vandværk

Favrbjerg

Hørbj Huse

Skelhus

# At se på ældre kort

## Hvad kan kortene fortælle

- Landbyen før udskiftning og udflytning
- Arealudnyttelse (vådområder m.m.)
- Agerinddeling og –navne
- Navne på brugere
- Gærder og diger før udskiftningen
- Vejforløb før udskiftningen
- - og meget andet

# At se på ældre kort

## Matrikulering

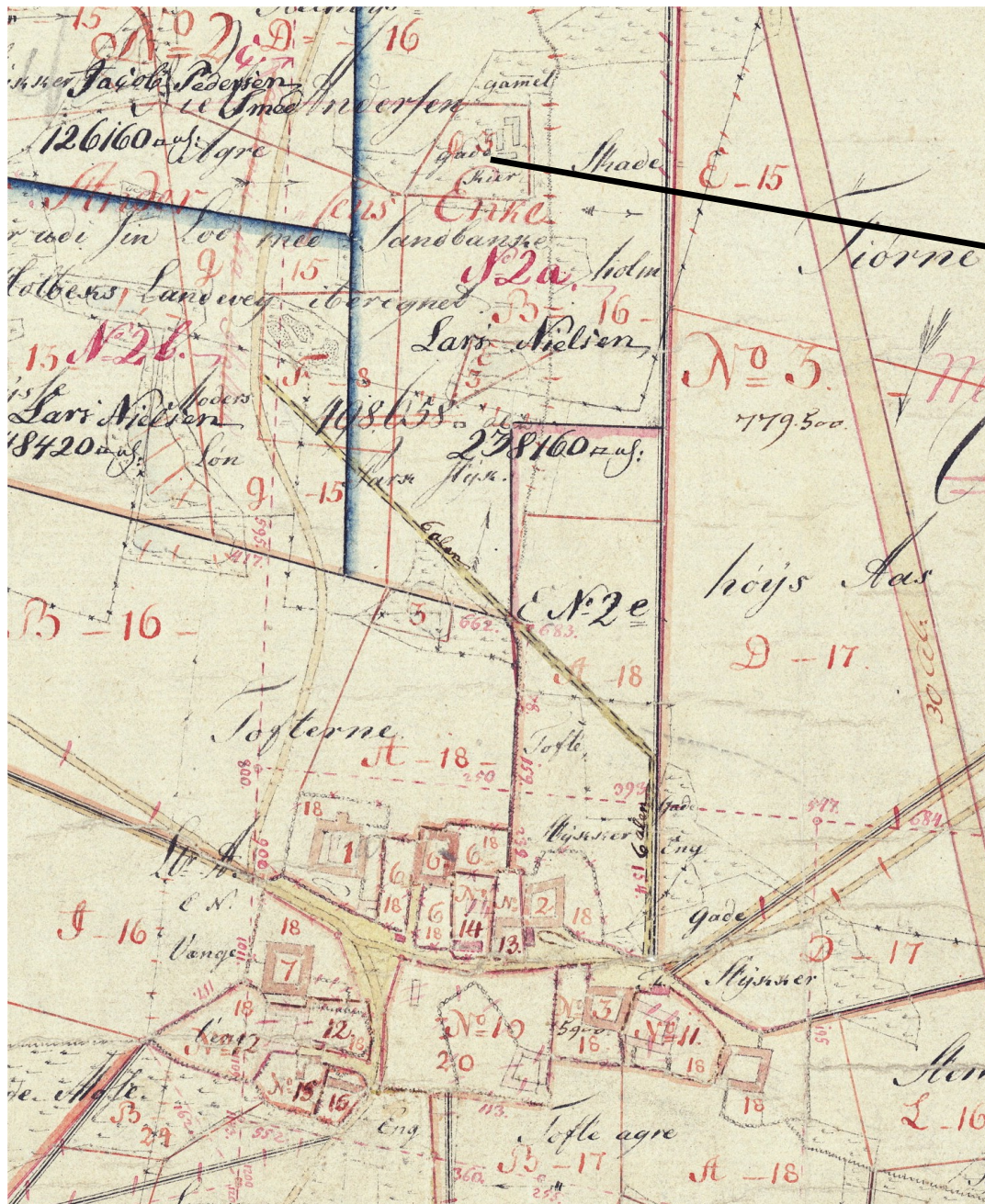
- Foregik 1806-22 for kongerigets landdistrikter, 1863- for købstæderne
- Hertil hører kort- og protokolværk som ved udskiftningen

# At se på ældre kort

## Kortmateriale

- For ca. halvdelen vedkommende lavet på udskiftningskort eller kopier heraf
- Resten var skeletkort (nye kort tegnet ud fra nye målinger suppleret med oplysninger fra gamle kort eller
- Nymålinger
- Meget af det interessante stammer fra udskiftningskortet (kun på den ene halvdel)







N. 14

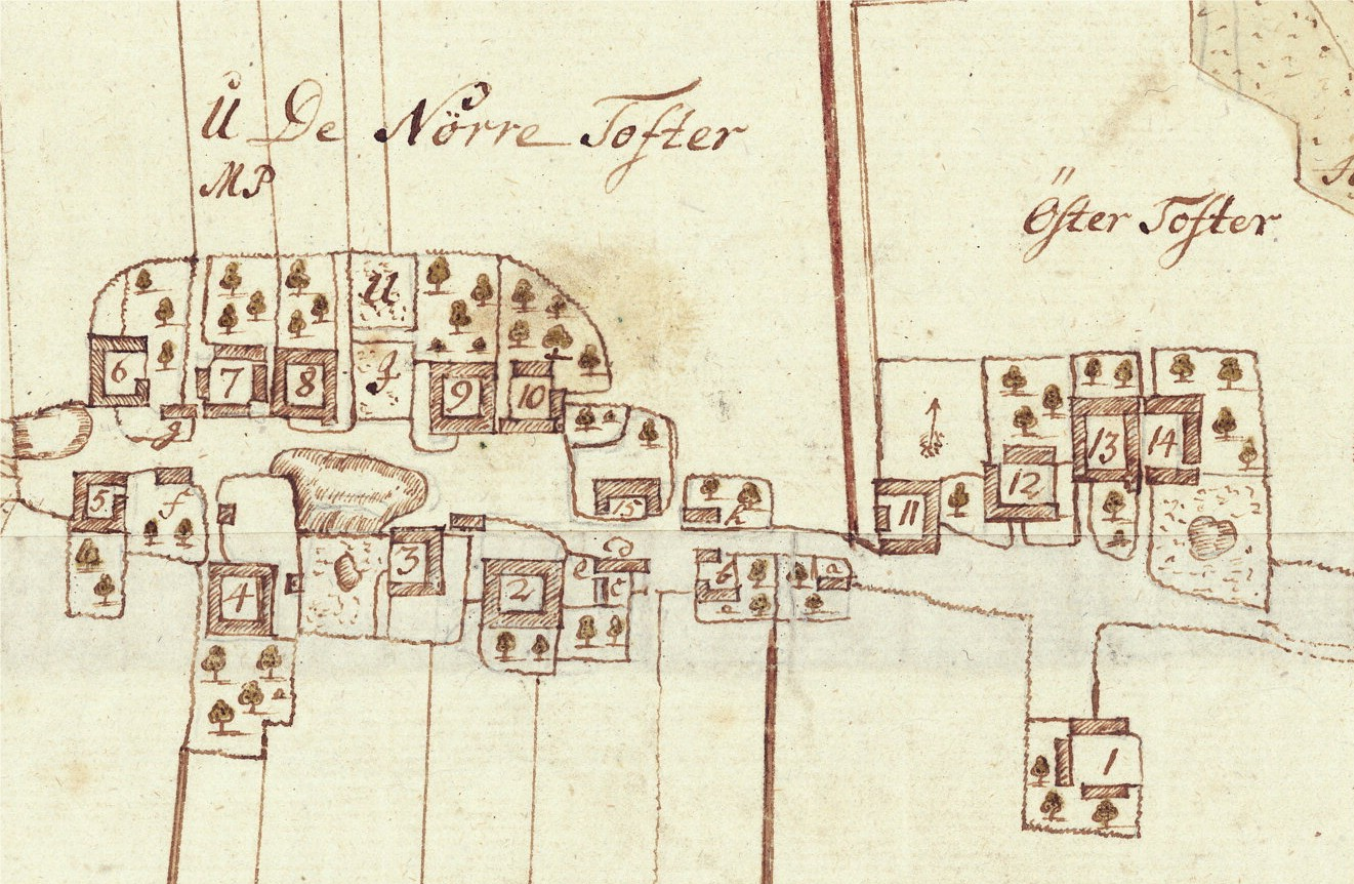
Krov 260 Fod: 4 1/2

Fredeskoven Delhovedet

til Adlersborg 354

595

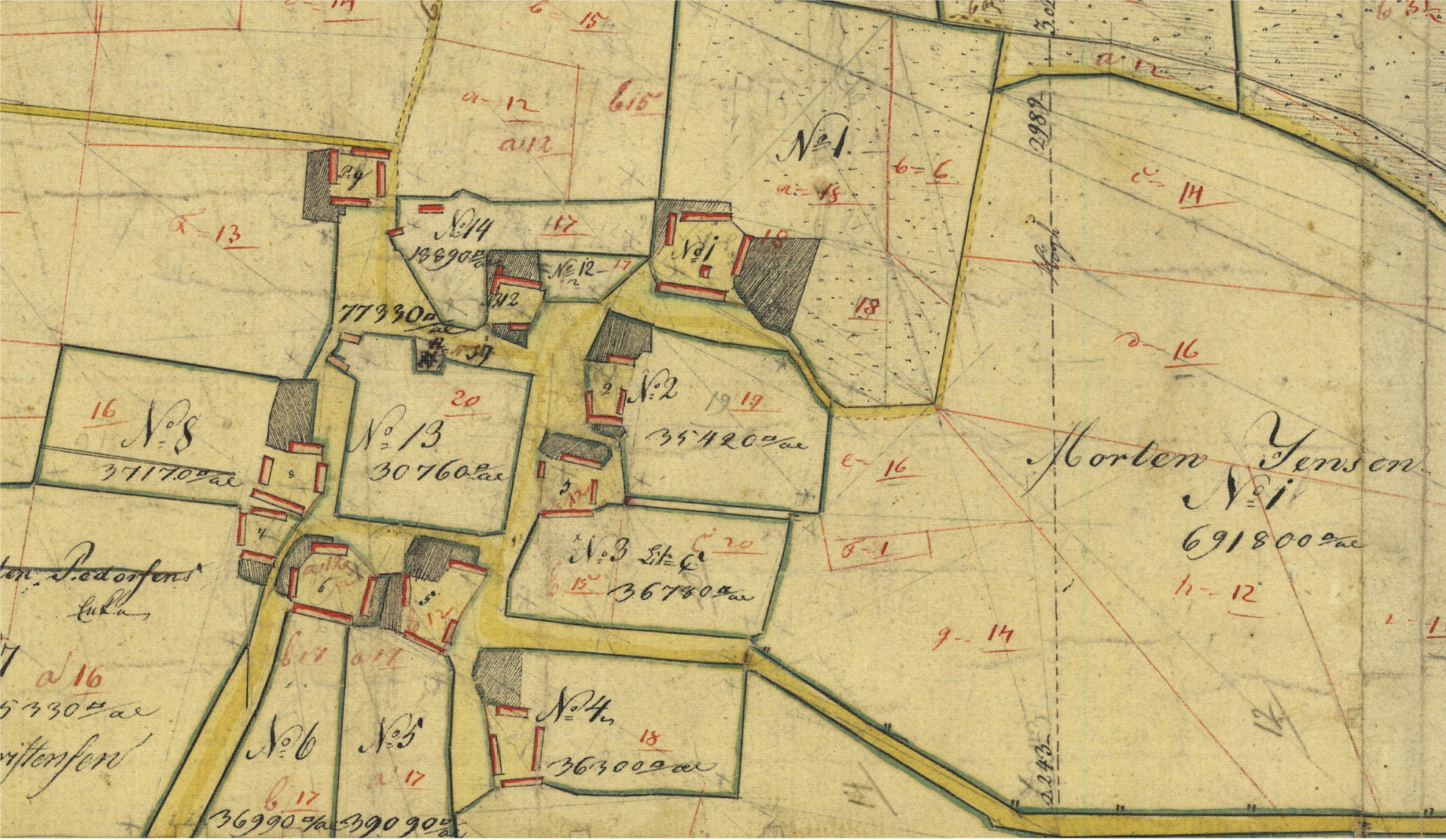
59



Forklaring over Nummerne og

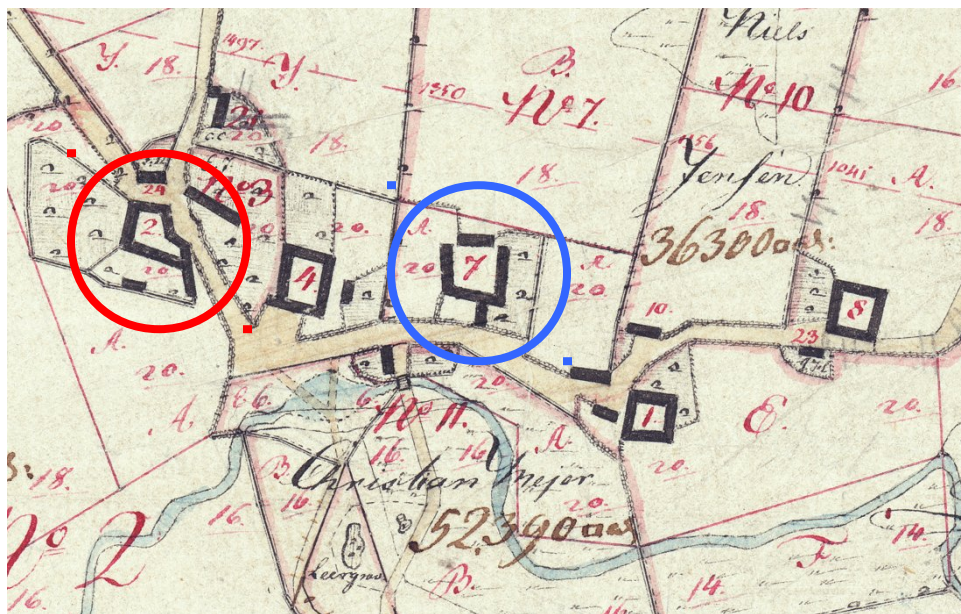
N<sup>o</sup> 1, Olluf Rasmussen, Duce sønns i Sjøllund  
 - 2, Friderich Sierfen, Universitets-Bouh.  
 - 3, Jens Hansen, Sjøllund  
 - 4, Hans Clausen, Universitets Bouh  
 - 5, Hans Stephanen, Sjøllund  
 - 6, Niels Madsen, Sjøllund  
 - 7, Moyens Pedersen, Universit: Bouh,  
 - 8, Marten Pedersen, Walløe 87. l.







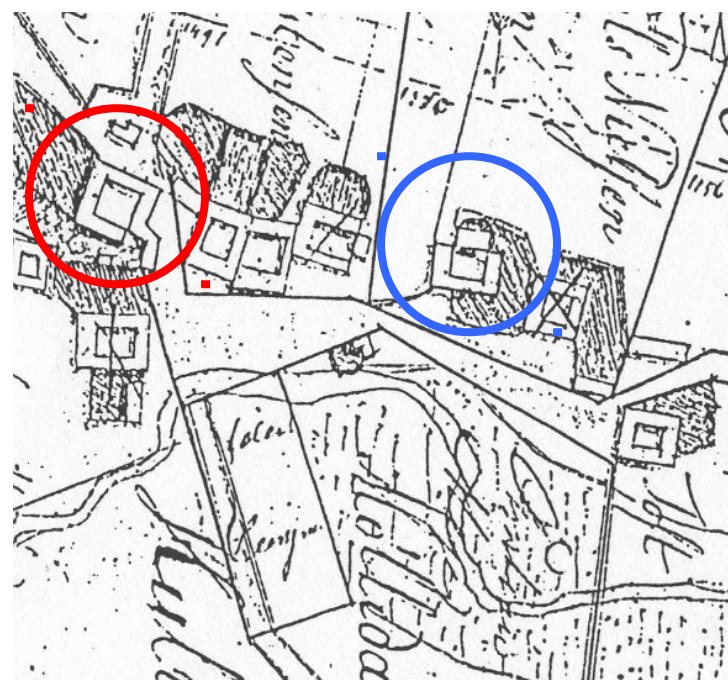




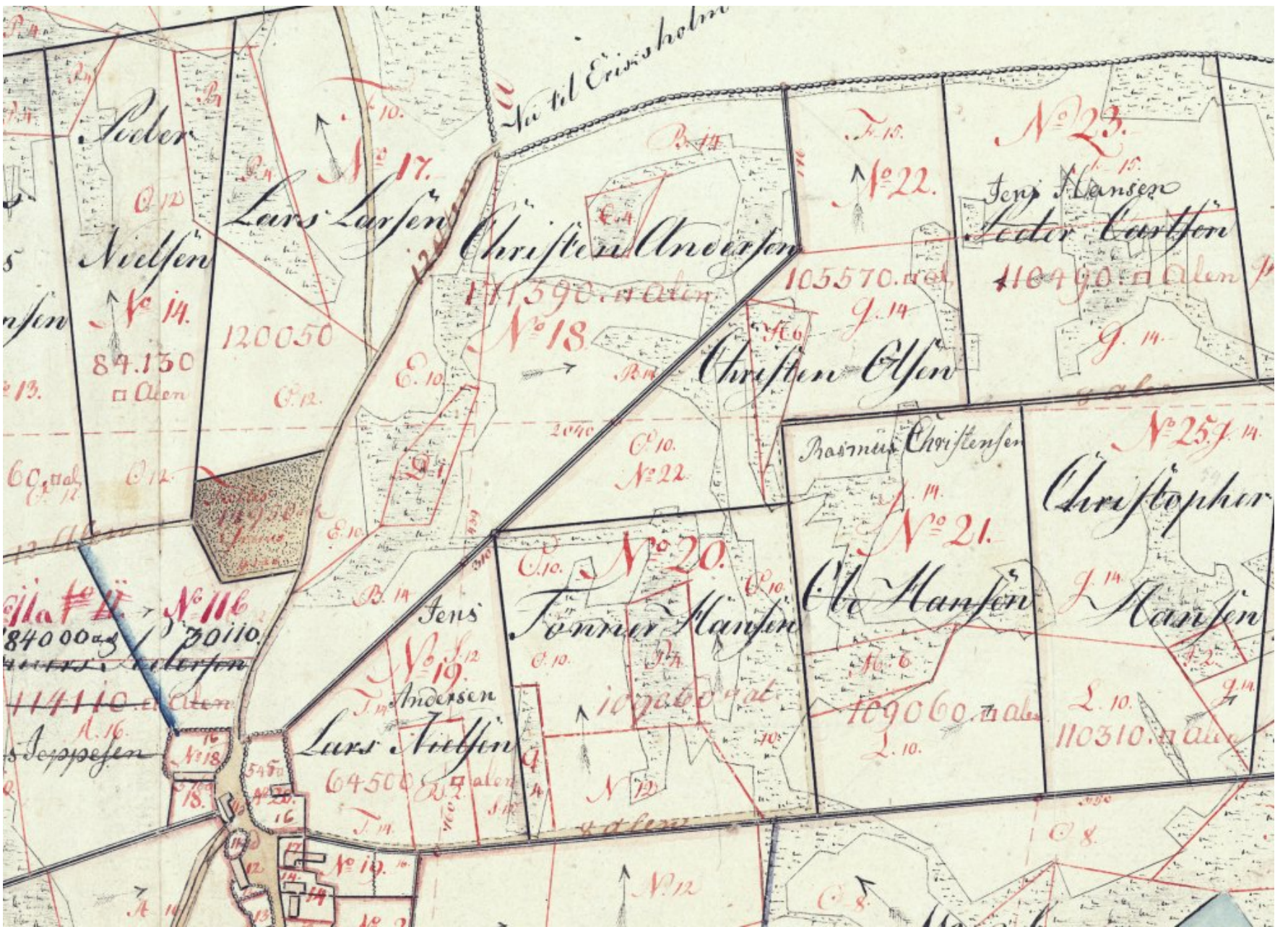
Matr.nr. 2:  
Stuehus, 16 fag  
Hus i nord, 8 fag  
Hus i øst, 5 fag  
Hus i syd, 12 fag  
Hus sammenbygget til søndre  
længes østre ende, 7 fag


Matr.nr.7:

Stuehus i nord, 9 fag  
Hus i øst, 12 fag  
Hus i syd, 12 fag  
Hus i vest, 12 fag  
Hus ud for søndre længe, 4 fag







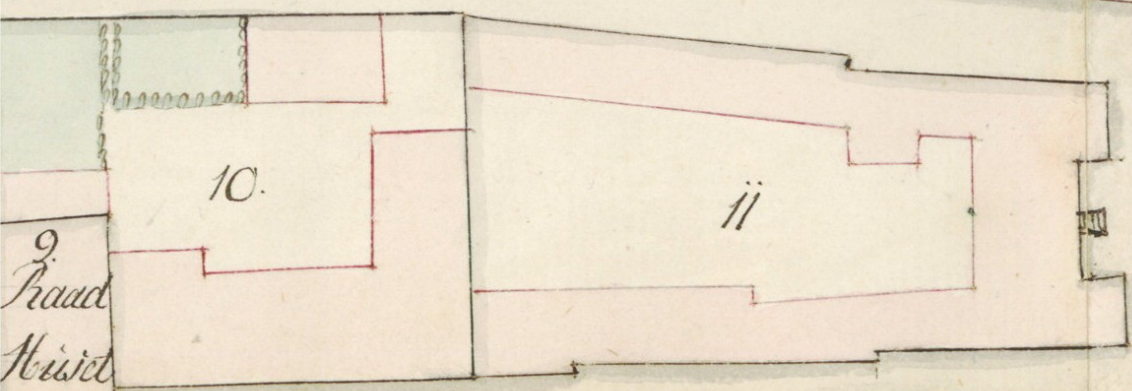


Gaden

Münkebede = Gaden

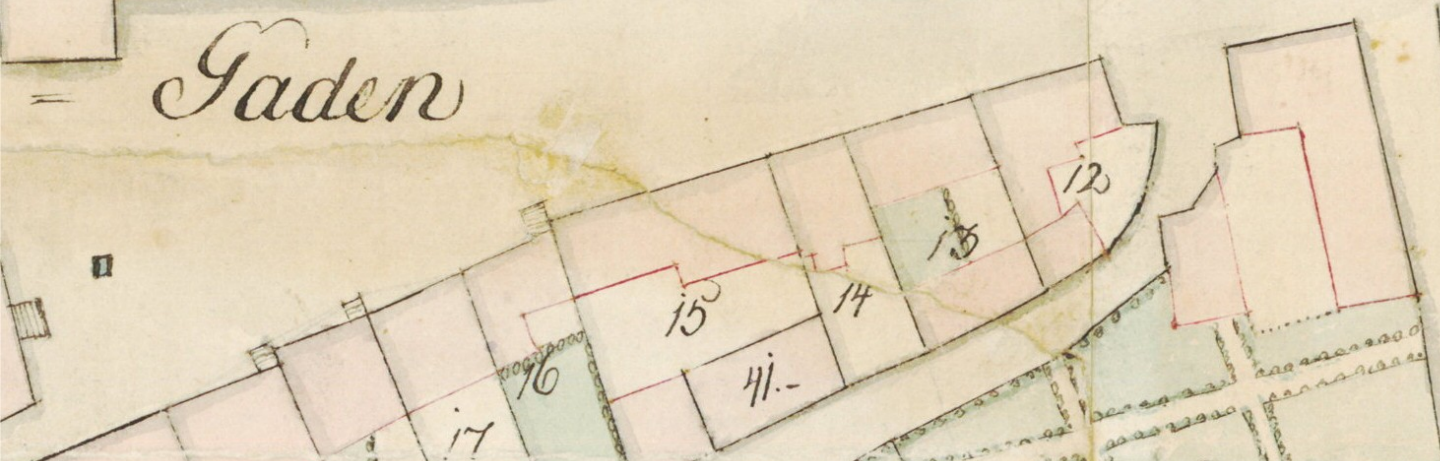
Torvet

Corps du Garde



9  
Kvæd  
Huset

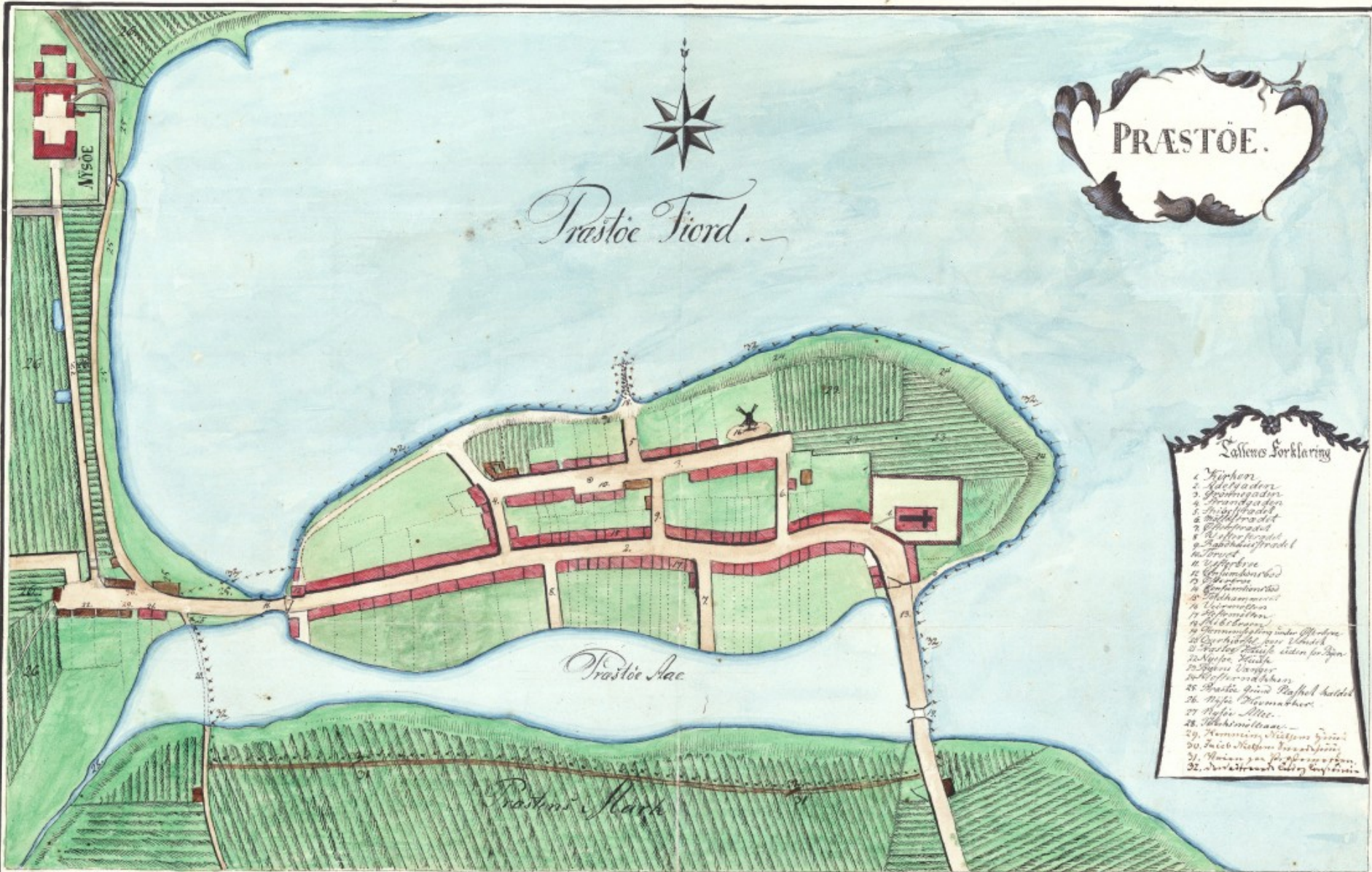
Gaden



# PRASTØE.



Prastøe Fiord.



- Løffens Forklaring
- 1 Kirken
  - 2 Kølsgade
  - 3 Brøndevej
  - 4 Brøndevej
  - 5 Brøndevej
  - 6 Brøndevej
  - 7 Brøndevej
  - 8 Brøndevej
  - 9 Brøndevej
  - 10 Brøndevej
  - 11 Brøndevej
  - 12 Brøndevej
  - 13 Brøndevej
  - 14 Brøndevej
  - 15 Brøndevej
  - 16 Brøndevej
  - 17 Brøndevej
  - 18 Brøndevej
  - 19 Brøndevej
  - 20 Brøndevej
  - 21 Brøndevej
  - 22 Brøndevej
  - 23 Brøndevej
  - 24 Brøndevej
  - 25 Brøndevej
  - 26 Brøndevej
  - 27 Brøndevej
  - 28 Brøndevej
  - 29 Brøndevej
  - 30 Brøndevej
  - 31 Brøndevej
  - 32 Brøndevej





Lerkenfælde

Kallundborg Ladegaard

Kallundborg Ladegaard

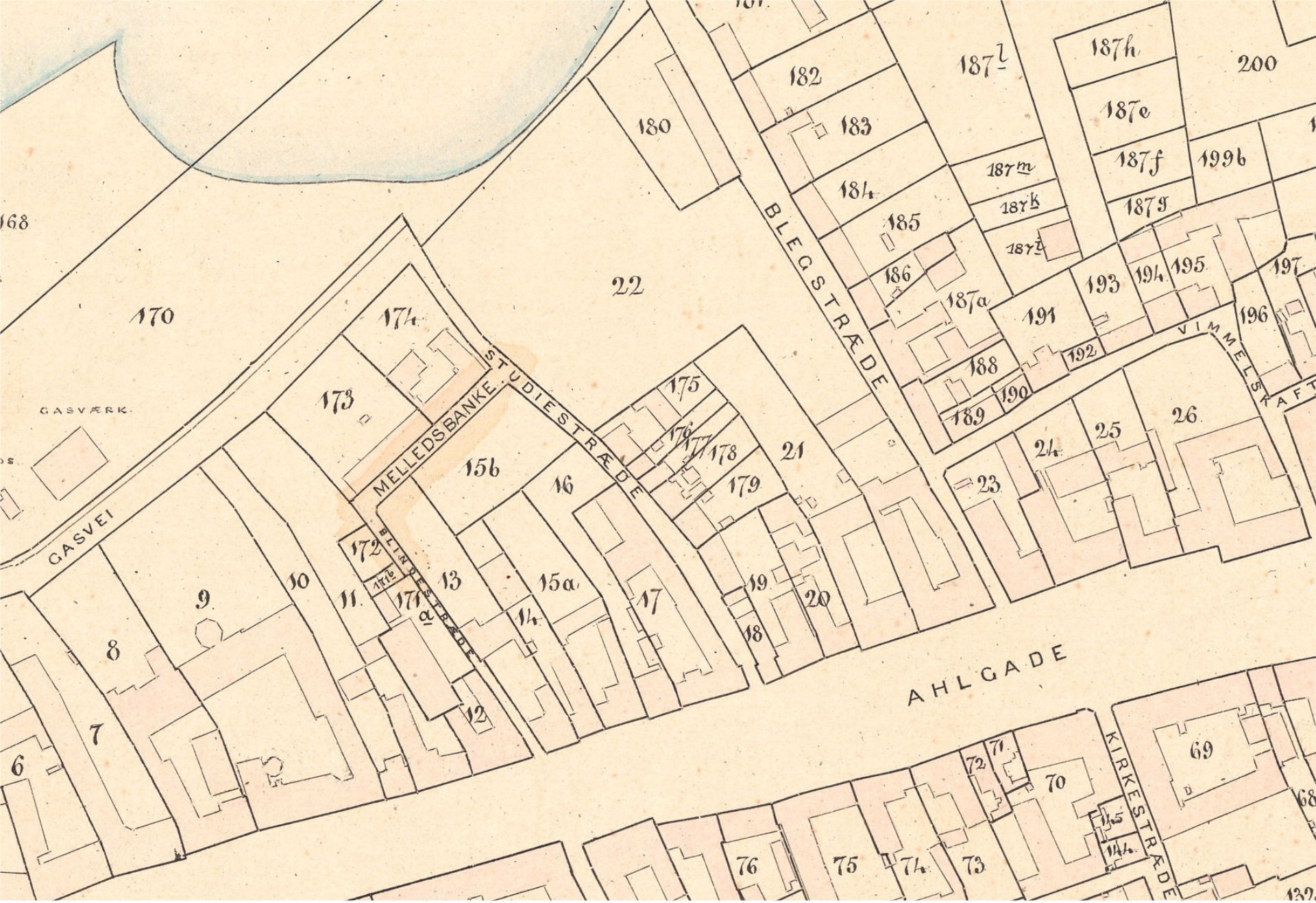
Kynang

Kaa

Hove

Petersmirde

R.



170

22

GASVÆRK

GASVEI

MELLEDBANKESTRÆDE

BLEGSTRÆDE

AHLGADE

KIRKESTRÆDE

VIMMELSKRAFT

170

174

173

15b

16

175

176

178

179

21

9

10

11

172

13

15a

14

17

19

20

8

7

12

76

75

74

73

70

72

71

69

132

68

200

199b

197

196

195

194

193

191

189

190

188

187a

186

185

184

183

182

180

187<sup>l</sup>

187h

187e

187f

187g

187m

187k

187d

# Indgange

- [gst.dk](http://gst.dk) (søgning efter gammelt og nuværende)
- [hkpn.gst.dk](http://hkpn.gst.dk) (med download)
- [historiskatlasonline.dk](http://historiskatlasonline.dk)
- <http://download.kortforsyningen.dk/>

selv om der er registrering med password, er det gratis  
– indtil videre kun it-filer

- [digdag.dk](http://digdag.dk) administrative grænser
- ændringer – de sker hele tiden